

大鹿村耐震改修促進計画（第Ⅳ期）

令和8年4月 策定

大 鹿 村
（長野県下伊那郡）

目 次

はじめに

- 1 計画の目的・・・・・・・・・・・・・・・・・・・・・・・・・・・・・1
- 2 本計画と大鹿村地域防災計画等との関係・・・・・・・・・・・・・1～2
- 3 計画期間・・・・・・・・・・・・・・・・・・・・・・・・・・・・・2
- 4 耐震化の必要性・・・・・・・・・・・・・・・・・・・・・・・・・・・・・3～4
- 5 本計画の対象とする建築物・・・・・・・・・・・・・・・・・・・・・5

第1 建築物の耐震診断及び耐震改修の実施に関する目標

- 1 想定される地震の規模、想定される被害の状況・・・・・・・・・・・・・6～13
- 2 耐震化の現状・・・・・・・・・・・・・・・・・・・・・・・・・・・・・14～16
- 3 耐震改修等の目標の設定・・・・・・・・・・・・・・・・・・・・・17～19
- 4 公共建築物の耐震化の目標等・・・・・・・・・・・・・・・・・・・・・20～21

第2 建築物の耐震診断及び耐震改修の促進を図るための施策

- 1 耐震診断及び耐震改修に係る基本的な取り組み方針・・・・・・・・・・・・・22～23
- 2 耐震診断及び耐震改修の促進を図るための支援策・・・・・・・・・・・・・24～25
- 3 安心して耐震改修を行うことができるようにするための環境整備・・・・・・・・・・・・・25
- 4 地震時の建築物の総合的な安全対策に関する事業の概要・・・・・・・・・・・・・25～26
- 5 地震被害からのリスクを低減するための方策や日頃からの災害への備え・・・・・・・・・・・・・26

第3 建築物の地震に対する安全性の向上に関する啓発及び知識の普及

- 1 地震ハザードマップの作成及び公表・・・・・・・・・・・・・・・・・・・・・27
- 2 相談体制の整備及び情報提供の充実・・・・・・・・・・・・・・・・・・・・・27
- 3 パンフレットの作成及び配布並びにセミナー・講習会の開催・・・・・・・・・・・・・27
- 4 リフォームにあわせた耐震改修の誘導・・・・・・・・・・・・・・・・・・・・・27
- 5 自治会等との連携策及び取り組み支援策について・・・・・・・・・・・・・27～28
- 6 耐震改修促進税制等の周知・・・・・・・・・・・・・・・・・・・・・28

第4 その他建築物の耐震診断及び耐震改修の促進に関し必要な事項

- 1 関係団体による協議会の設置、協議会による事業の概要・・・・・・・・・・・・・29
- 2 その他・・・・・・・・・・・・・・・・・・・・・・・・・・・・・29

別表1～別表2・・・・・・・・・・・・・・・・・・・・・・・・・・・・・30～31

はじめに

1 計画の目的

村内の建築物の耐震性能を確保するため、既存建築物の耐震診断、耐震改修を促進することにより、耐震性能の向上を図り、今後予想される地震災害に対して村民の生命、財産を守ることを目的とし、令和8年3月に大鹿村耐震改修促進計画（第Ⅳ期）を策定しました。（以下「本計画」という。）

2 本計画と大鹿村地域防災計画等との関係

本計画は、建築物の耐震改修の促進に関する法律（平成7年法律第123号。以下「法」という。）第5条第1項の規定により策定するものです。

また、大鹿村地域防災計画等との整合を図り、県と村との協議の場における検討を踏まえながら、建築物の耐震化を促進するために必要な事項に関し、より具体的に定めることとします（図-1）。

（1）「大鹿村地域防災計画」

「大鹿村地域防災計画（令和8年3月）」の震災対策編において、第3編「第1章 災害予防計画 第1節 地震に強いむらづくり」の中で、建築物等の耐震化について定めています。

具体的には、

ア 不特定多数の者が利用する施設、学校、行政関連施設等の応急対策上重要な施設、要配慮者利用施設等について、耐震性の確保に特に配慮するものとする。

特に、防災拠点となる公共施設等の耐震化について、数値目標を設定するなど、計画的かつ効果的な実施に努めるものとする。

イ 住宅を始めとする建築物の耐震性の確保を促進するため、基準遵守の指導等に努めるものとする。

ウ 既存建築物の耐震診断・耐震補強等を促進する施策を積極的に実施するものとする。

エ 建築物における天井材等の非構造部材の脱落防止対策、ブロック塀及び家具の転倒防止対策、エレベーターにおける閉じ込め防止等を図るものとする。

オ 災害時の拠点となる庁舎、指定避難所等について、非構造部材を含む耐震対策等により、災害時に必要と考えられる高い安全性を確保するよう努めるものとする。

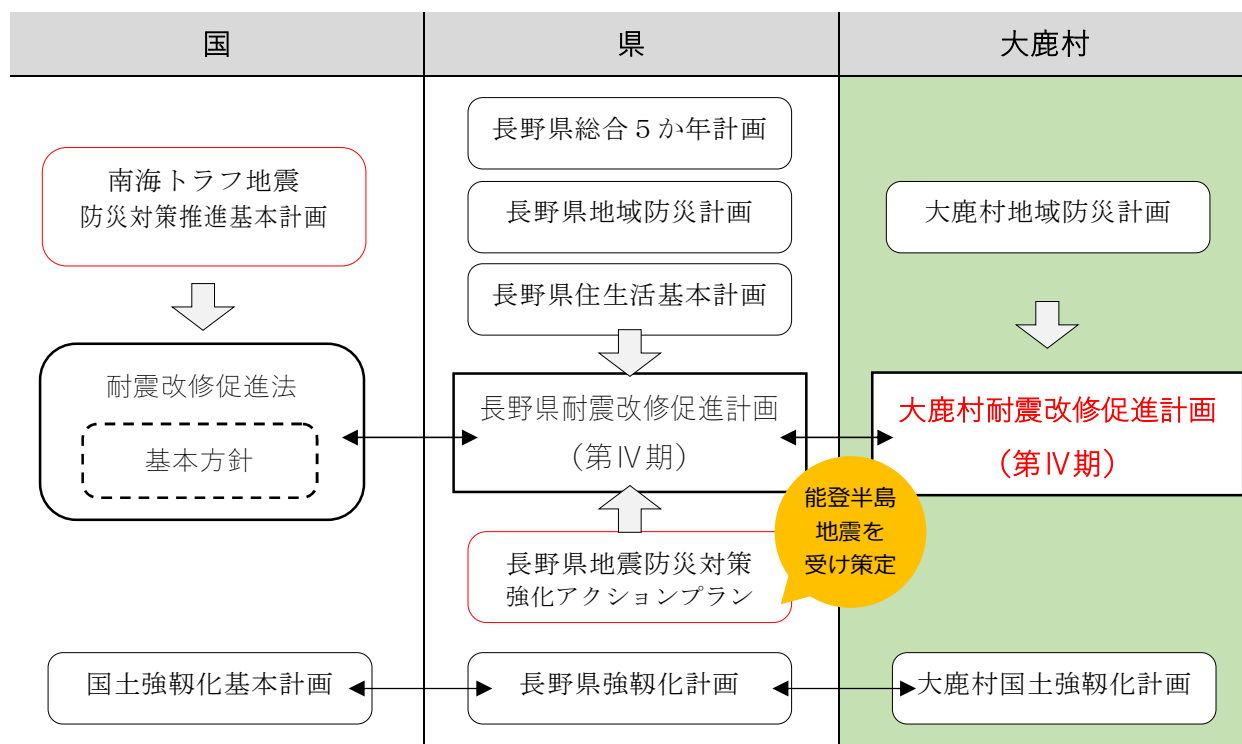
カ 指定避難所等に老朽化の兆候が認められる場合には、優先順位をつけて計画的に安全確保対策を進めるものとする。

(2) 「大鹿村国土強靱化地域計画」

令和8年3月に策定された「大鹿村国土強靱化地域計画」において、「第4章 国土強靱化のための施策プログラム 第2節 重点事業の設定」の中で、住宅の耐震化を一層推進するため、引き続き個人住宅の耐震診断・耐震改修を促進する。また、家具転倒防止策など屋内の安全性を高める情報提供を行い、震災時の被害軽減に努める。公共施設の耐震化も引き続き実施し、安全確保に努める

こととされています。

(図-1)大鹿村耐震改修促進計画の位置づけ



3 計画期間

本計画の計画期間は、令和8年度から令和12年度までの5年間とし、前計画（令和3年10月策定）を継承しつつ、目標値の設定や住宅・建築物の耐震化へ向けた取組を行います。

4 耐震化の必要性

(1) 地震は、いつ・どこでおきても不思議でない状況

平成16年10月の新潟県中越地震、平成17年3月には大地震発生の可能性が低いと言われていた福岡県でも福岡県西方沖を震源とする地震、平成20年6月の岩手・宮城内陸地震など大地震が頻発しており、特に平成23年3月に発生した東日本大震災は、これまでの想定をはるかに超える巨大な地震・津波により、一度の災害で戦後最大の人命が失われるなど、甚大な被害をもたらしました。

また、平成28年4月の熊本地震では、同一地域において約28時間の間に震度7の地震が2度発生し、令和6年1月の能登半島地震においては、耐震化率が低い地域で多くの住宅が倒壊するなどの被害が生じました。

大地震はいつ・どこで発生してもおかしくない状況となっており、南海トラフ地震、首都直下地震等については、発生の切迫性が指摘され、ひとたび地震が発生すると被害は甚大なものになると想定されています。特に、南海トラフの海溝型巨大地震については、東日本大震災を上回る被害が想定されています。

長野県内においても、平成23年3月に長野県北部の地震が、同年6月には長野県中部の地震が発生し、さらに、平成26年11月には県の北部を震源とした長野県神城断層地震が発生するなど、大地震が発生しています。



(H23.3)

長野県北部の地震



(H23.6)

長野県中部の地震



(H26.11)

長野県神城断層地震

(2) 阪神・淡路大震災における死因の約9割は建物の倒壊によるもの

平成7年1月の阪神・淡路大震災では、6,434人という多数の方の尊い人命が奪われましたが、このうち地震による直接的な死者数は5,502人であり、さらにこの約9割の4,831人が住宅や建築物の倒壊によるものでした。

(3) 地震による人的・経済的被害を軽減するために

建築物の耐震改修については、中央防災会議において決定された建築物の耐震化緊急対策方針（平成17年9月）において、全国的に取り組むべき「社会全体の国家的な緊急の課題」であるとともに、南海トラフ地震防災対策推進基本計画（令和7年7月中央防災会議決定）において、10年後に死者数を概ね8割、建築物の全壊焼失棟数を概ね5割、被害想定から減少させるという目標達成のため、重点的に取り組むべきものとして位置づけられています。

(4) 耐震改修促進法等の改正について

ア 平成18年1月26日施行

地震防災推進会議の提言を踏まえ、国において法の改正が行われました。この改正により、

- (ア) 計画的な耐震化を推進するため、国は基本方針を作成し、地方公共団体は耐震改修促進計画を作成
- (イ) 建築物に関する指導等の強化として、
 - a 道路を閉塞させるおそれのある建築物の指導・助言を実施
 - b 地方公共団体による指示等の対象に学校、老人ホーム等を追加
 - c 地方公共団体の指示に従わない特定建築物を公表
 - d 倒壊の危険性の高い特定建築物については建築基準法により改修を命令等が追加されました。

イ 平成25年11月25日施行

住宅及び多数の者が利用する建築物の耐震化率を平成27年までに9割にする目標（「地震防災戦略」（中央防災会議決定（H17）））の達成には、耐震化を一層促進することが必要であること並びに南海トラフの巨大地震や首都直下地震の被害想定で、これらの地震が最大クラスの規模で発生した場合、東日本大震災を超える甚大な人的・物的被害が発生することがほぼ確実視されることから、国において法の改正が行われました。

この改正により、

- (ア) 病院、店舗、旅館等の不特定多数の者が利用する建築物及び学校、老人ホーム等の避難弱者が利用する建築物のうち大規模なもの等の平成27年末までの耐震診断の義務化・耐震診断の結果の公表
 - (イ) 地方公共団体が指定する緊急輸送道路等の避難路沿道建築物や都道府県が指定する庁舎、避難所等の防災拠点建築物の地方公共団体が指定する期限までの耐震診断の義務化・耐震診断の結果の公表
- などの建築物の耐震化の促進のための規制が強化されました。

ウ 平成31年1月1日施行

大阪府北部を震源とする地震等におけるブロック塀等の倒壊被害を踏まえ、ブロック塀等の倒壊による通行障害の防止のため、法施行令第4条の通行障害建築物に、建物に附属する組積造の塀が追加される改正が行われました。

5 本計画の対象とする建築物

本計画では、特に耐震化を図るべき建築物として、以下の建築物を対象としています。

これは、法第4条第1項の規定により国土交通大臣が定めた「建築物の耐震診断及び耐震改修の促進を図るための基本的な方針」（国土交通省告示第184号。以下「基本方針」という。）及び長野県耐震改修促進計画（以下「県計画」という。）においても、耐震化を図ることが重要な建築物とされています。

(1) 住 宅

(2) 特定既存耐震不適格建築物

ア 多数の者が利用する一定規模以上の建築物（別表1参照、以下「多数の者が利用する建築物」という。）

イ 危険物の貯蔵場又は処理場の用途に供する一定数量以上の危険物を扱う建築物

ウ 地震によって倒壊した場合その敷地に接する道路の通行を妨げ、多数の者の円滑な避難を困難にするおそれのあるものとして本計画又は市町村耐震改修促進計画に記載された道路に敷地が接する建築物（以下「緊急輸送道路等沿道建築物」という。）

(3) 要安全確認計画記載建築物

(4) 要緊急安全確認大規模建築物

特定既存耐震不適格建築物のうち、以下に掲げる建築物で大規模なもの（別表2参照）

ア 不特定かつ多数の者が利用する建築物

イ 避難確保上特に配慮を要する者が利用する建築物

ウ 一定数量以上の危険物を扱う建築物

(5) 公共建築物

公共建築物は平常時の安全確保だけでなく、地震災害時の拠点となる施設や多数の者が利用する建築物が多いことから、計画的かつ重点的な耐震化の促進に積極的に取り組みます。

なお、本計画では大鹿村の建築物を対象としています。

また、本計画においては、上記(1)及び(5)の建築物に対する目標を設定することとし、上記(2) (3)並びに(4)に関しては、調査結果に基づき耐震化に向けた適切な対応を図ることとします。

第1 建築物の耐震診断及び耐震改修の実施に関する目標

1 想定される地震の規模、想定される被害の状況

平成27年3月に公表した「第3次長野県地震被害想定調査報告書」において、長野県及びその周辺における過去の被害地震や活断層の分布状況並びに県内各地域の地震被害の分布状況を勘案して、発生の想定される地震が報告されています(表1-1、図1-1)。

また、地震調査研究推進本部(※1)によると、県内において想定される地震発生の確率は、糸魚川-静岡構造線で発生する地震は、30年以内の地震発生確率は、もっとも高い区間で30%と予想されており、東海地震にあっては、いつ起きてもおかしくない状況にあるとされています(表1-2)。

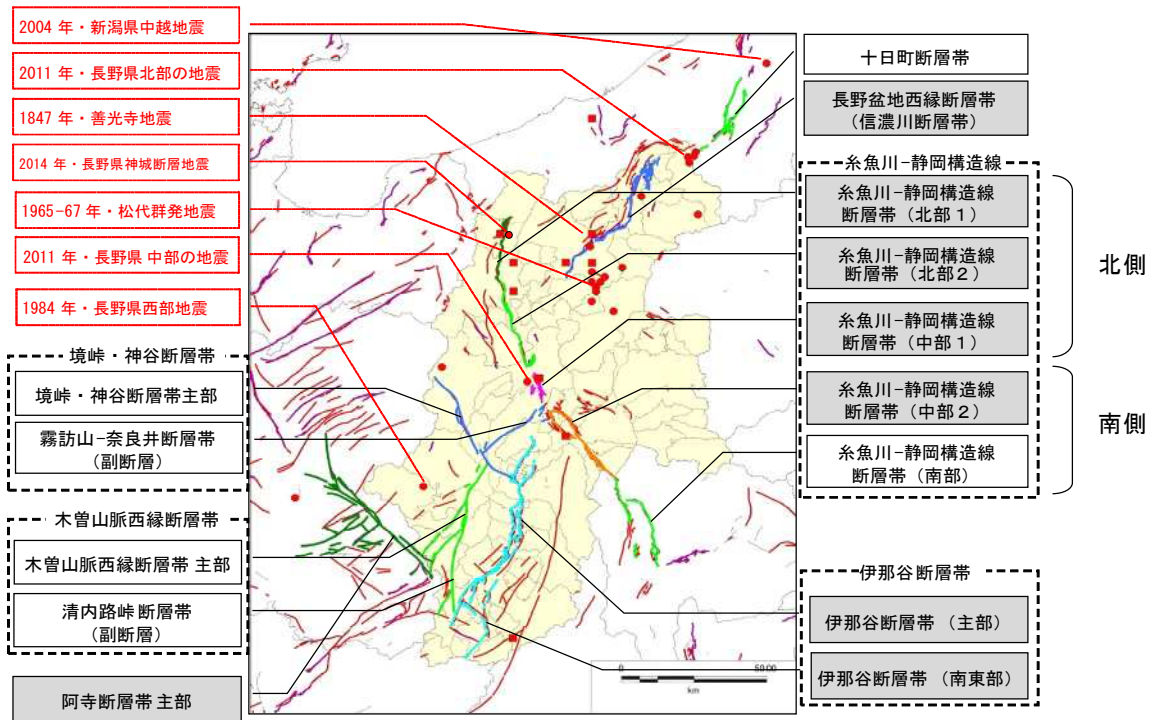
(表1-1)想定地震等の概要

種類	地震名	参考モデル	長さL (km)	マグニチュード		備考	
				M _j	M _w		
内陸型 (活断層型) 地震	長野盆地西縁断層帯の地震	地震調査委員会(2009)	58	7.8	7.1	4ケース	
	糸魚川-静岡構造線断層帯の地震	文部科学省研究開発局ほか(2010)	全体	150	8.5	7.64	構造探査ベースモデル
			北側	84	8.0	7.14	
			南側	66	7.9	7.23	
	伊那谷断層帯(主部)の地震	地震調査委員会(2009)	79	8.0	7.3	4ケース	
	阿寺断層帯(主部南部)の地震	地震調査委員会(2009)	60	7.8	7.2	2ケース	
	木曾山脈西縁断層帯(主部北部)の地震	地震調査委員会(2009)	40	7.5	6.9	2ケース	
境峠・神谷断層帯(主部)の地震	地震調査委員会(2009)	47	7.6	7.0	4ケース		
海溝型地震	想定東海地震	中央防災会議(2001)	-	8.0	8.0	1ケース	
	南海トラフ巨大地震 基本ケース	内閣府(2012)	-	9.0	9.0	1ケース	
	南海トラフ巨大地震 陸側ケース	内閣府(2012)	-	9.0	9.0	1ケース	

(注) 気象庁マグニチュード(M_j)とモーメントマグニチュード(M_w)について

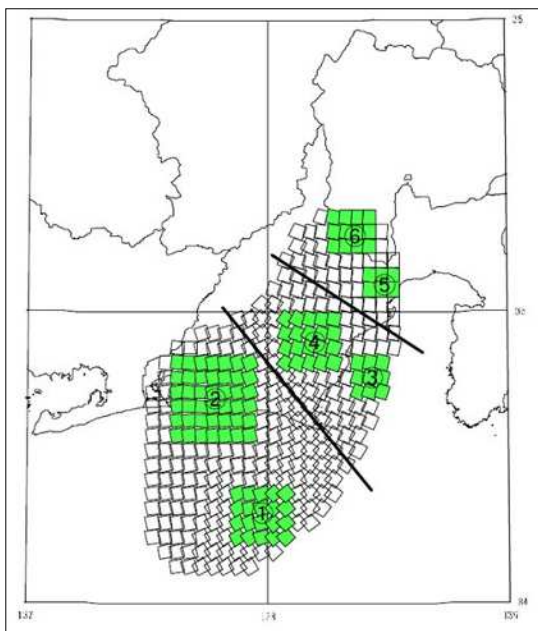
断層による内陸の地震は、断層の長さ(推定)から気象庁マグニチュード(M_j)を算出している。その後、その断層の長さを用いて震源(波源)断層モデルを作成し、モーメントマグニチュード(M_w)を求めている。プレート境界の海溝型地震は、震源(波源)断層の位置・大きさを設定し、モーメントマグニチュード(M_w)を求めている。M4~M8の海溝型地震ではM_w=M_jであることから、これを外挿してM_jを求めている。

※1 地震調査研究推進本部は、地震防災対策特別措置法に基づき文部科学省に設置された政府の特別の機関。本部長(文部科学大臣)と本部員(関係府省の事務次官等)から構成され、その下に関係機関の職員及び学識経験者から構成される政策委員会と地震調査委員会が設置されています。



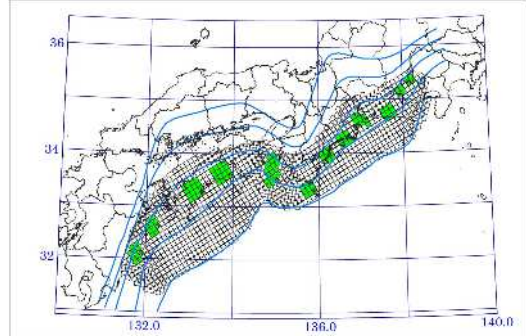
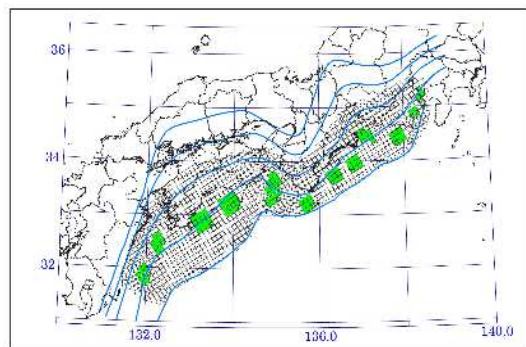
■	長野県に被害をもたらした歴史地震	—	「活断層詳細デジタルマップ」の活断層 (中田・今泉、2002)
●	1940年代以降、長野県内で震度5以上を記録した地震	—	地震調査研究推進本部の長期評価における主要活断層帯の地表位置
—	「新編日本の活断層」の活断層 (活断層研究会、1991)	■	長野県 (2002) の対象地震 (活断層帯)

(図1-1) 長野県の活断層の分布と被害地震の分布 (出典: 第3次長野県地震被害想定調査報告書)



□: 小断層 ■: 強震動生成域 (SMGA) の位置

(図1-2) 想定東海地震の断層モデル
中央防災会議(2001)



(図1-3) 南海トラフの巨大地震の断層モデル
内閣府(2012)(上図: 基本ケース、下図: 陸側ケース)

(表1-2) 発生が予想される地震に係る見解等

種類	想定地震名	国等の見解・公表	計測震度等の予測※3
内陸型 (活断層型) 地震	長野盆地西縁断層帯の地震	30年以内の地震発生確率は ほぼ0% (地震調査研究推進本部※2)	長野地域や北信地域西部を中心に震度6強以上の揺れが生じ、地盤の液状化現象や土砂災害が多数発生する。
	糸魚川-静岡構造線断層帯の地震	30年以内の地震発生確率は ほぼ0~30% (地震調査研究推進本部※2)	(全体) 長野地域西部や大北地域、上小地域、松本地域東部、諏訪地域、上伊那地域東部を中心に広い範囲で震度6強以上の揺れが生じ、地盤の液状化現象や土砂災害が多数発生する。
			(北側) 長野地域西部や大北地域、上小地域、松本地域東部を中心に震度6強以上の揺れが生じ、地盤の液状化現象や土砂災害が多数発生する。
			(南側) 諏訪地域、上伊那地域東部を中心に震度6強以上の揺れが生じ、地盤の液状化現象や土砂災害が多数発生する。
	伊那谷断層帯(主部)の地震	30年以内の地震発生確率は ほぼ0% (地震調査研究推進本部※2)	上伊那地域西部や飯伊地域西部を中心に震度6強以上の揺れが生じ、地盤の液状化現象や土砂災害が多数発生する。
	阿寺断層帯(主部南部)の地震	30年以内の地震発生確率は ほぼ0% (地震調査研究推進本部※2)	木曾地域と岐阜県との境界を中心に震度6弱以上の揺れが生じ、被害は木曾地域南部を中心に発生する。
木曾山脈西縁断層帯(主部北部)の地震	30年以内の地震発生確率は ほぼ0% (地震調査研究推進本部※2)	上伊那地域西部や木曾地域東部を中心に震度6強以上の揺れが生じ、地盤の液状化現象や土砂災害が発生する。	
境峠・神谷断層帯(主部)の地震	30年以内の地震発生確率は 0.02%~13% (地震調査研究推進本部※2)	木曾地域北部や上伊那地域西部、松本地域南部を中心に震度6強以上の揺れが生じ、地盤の液状化現象や土砂災害が発生する。	
海溝型地震	想定東海地震	東南海地震(1944)で歪みが開放されず、安政東海地震(1854)から約150年間大地震が発生していないため、相当な歪みが蓄積されていることから、いつ大地震がおきてもおかしくない。 (中央防災会議)	飯伊地域東部や伊那谷を中心に震度5強以上の揺れが生じ、地盤の液状化現象や土砂災害が少し発生し、建物被害、人的被害、停電や断水等のライフライン被害が発生する。
	南海トラフ巨大地震	30年以内の地震発生確率は 20~50% (BPTモデル) 60~90% (すべり量依存BPTモデル) (地震調査研究推進本部※2)	(基本ケース) 飯伊地域から上伊那地域にかけての伊那谷や諏訪地域の一部で震度5強以上の揺れが生じ、地盤の液状化現象や土砂災害が少し発生し、建物被害、人的被害、停電や断水等のライフライン被害が発生する。 (陸側ケース) 飯伊地域、上伊那地域、諏訪盆地で震度6弱以上の揺れが生じ、地盤の液状化現象や土砂災害が発生し、建物被害、人的被害、停電や断水等のライフライン被害が発生する。

※2 R7.10 地震調査研究推進本部による。

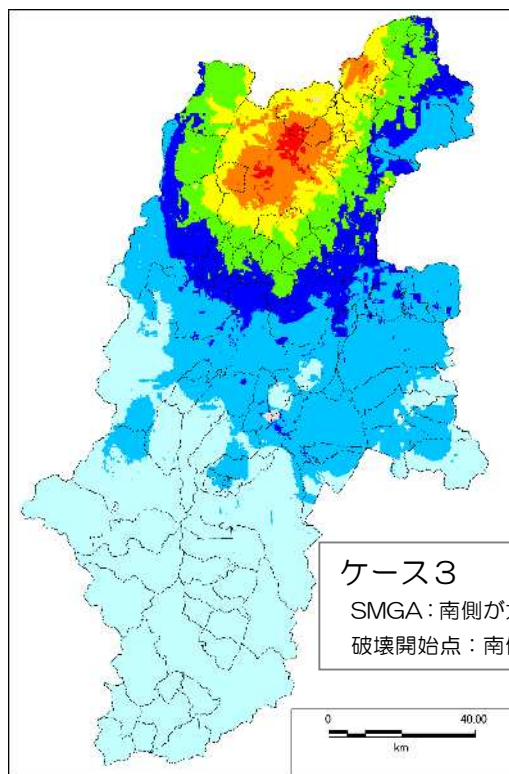
※3 H27.3 第3次長野県地震被害想定調査による。

※4 想定地震は地震防災対策を検討するために設定された地震であり、地震を予知したものではなく、また、近い将来これらの地域で想定どおりの地震が発生することを必ずしも意味するものではありません。

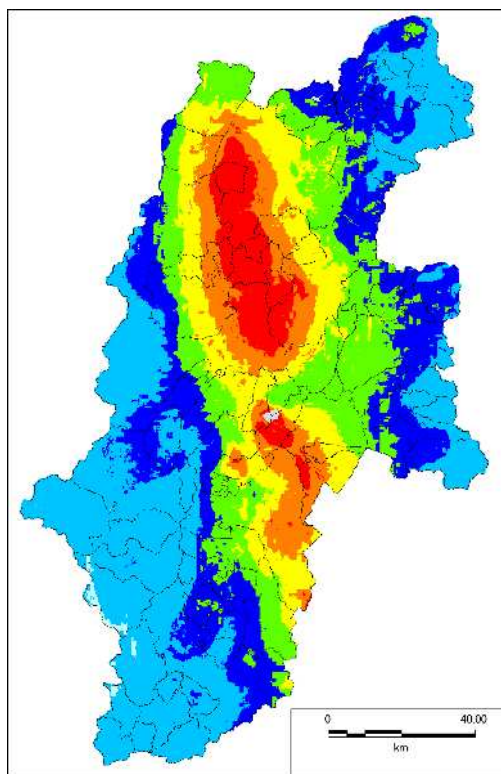
また、想定地震毎の計測震度（地表面）を図に示すと図1-4から図1-13のとおりとなります。

(1) 内陸型（活断層型）地震の地表震度分布（※5）

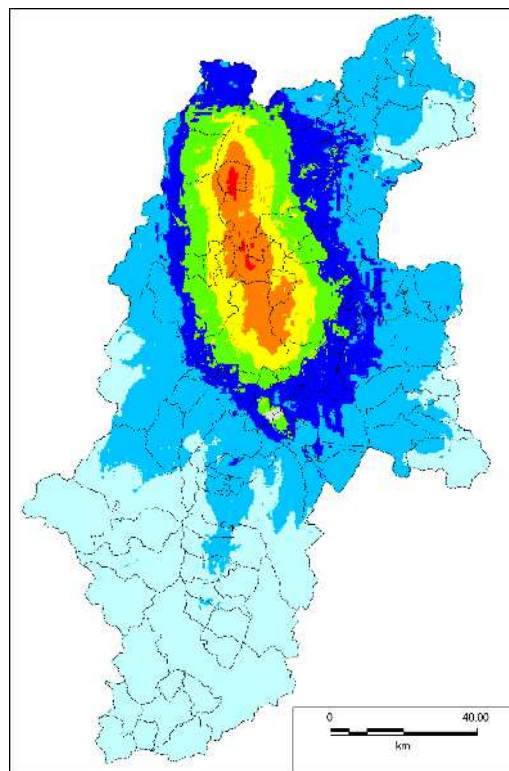
※5 建築物被害が最大のケースを示す。



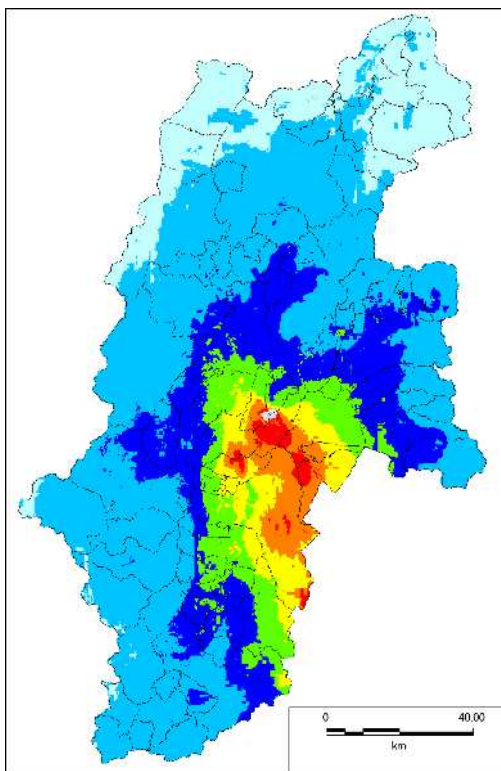
(図1-4)長野盆地西縁断層帯
の地震(Mj7.8)の地表震度分布



(図1-5)糸魚川-静岡構造線断層帯
の地震の地表震度分布(全体:Mj8.5)

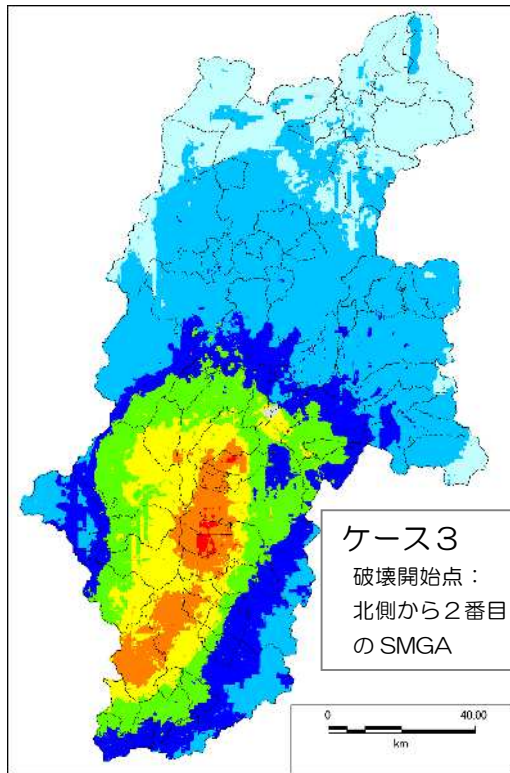


(図1-6)糸魚川-静岡構造線断層帯
の地震の地表震度分布(北側:Mj8.0)

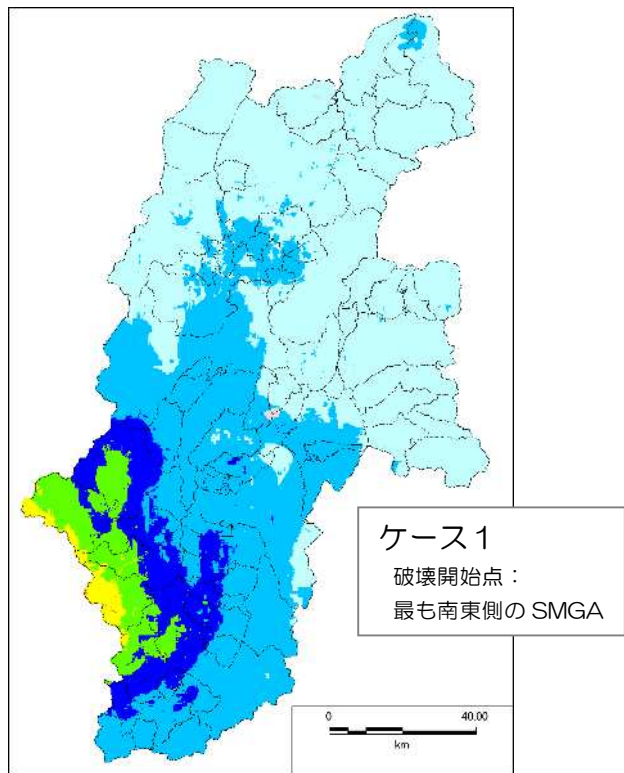


(図1-7)糸魚川-静岡構造線断層帯
の地震の地表震度分布(南側:Mj7.9)

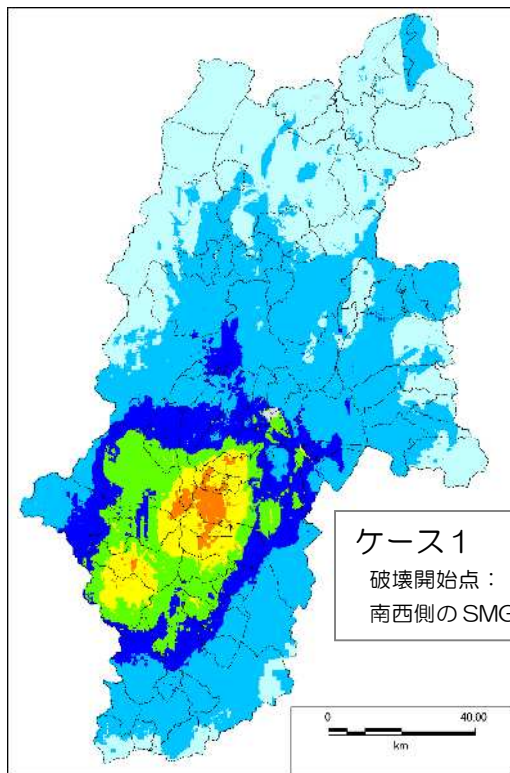




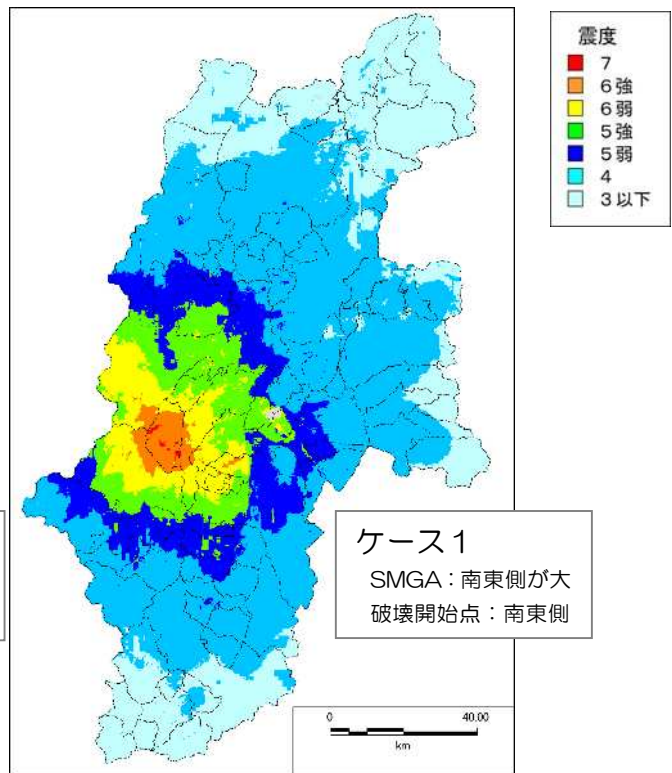
(図1-8)伊那谷断層帯(主部)
の地震(Mj8.0)の地表震度分布



(図1-9)阿寺断層帯(主部南部)
の地震(Mj7.8)の地表震度分布



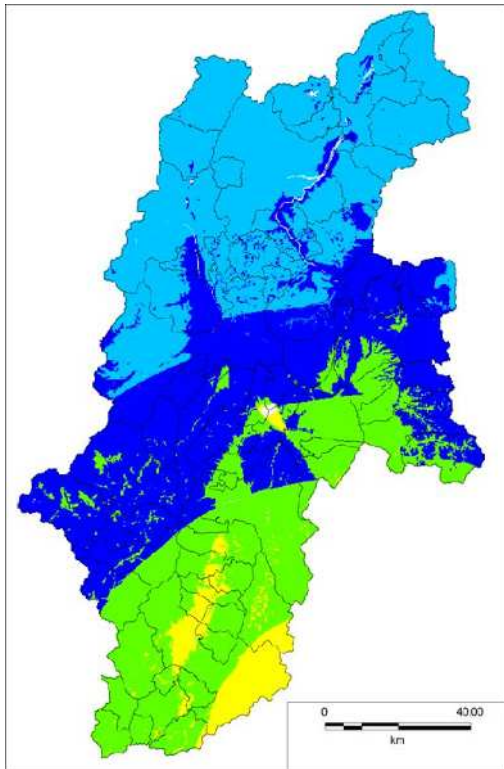
(図1-10)木曾山脈西縁断層帯
(主部北部)の地震(Mj7.5)の地表震度分布



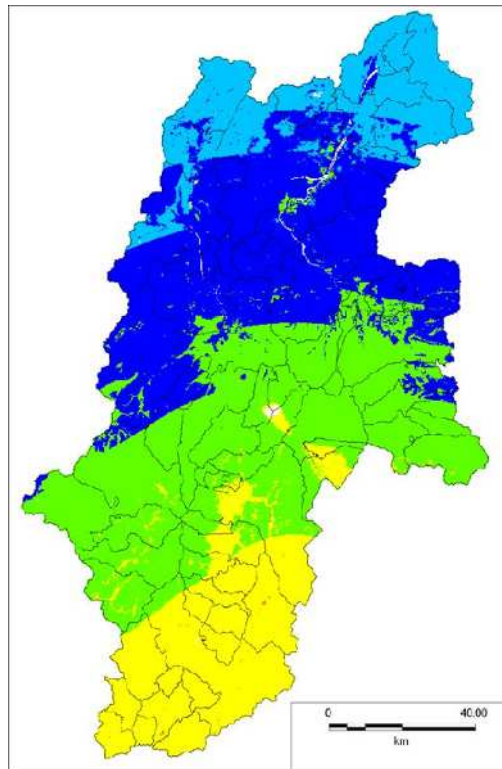
(図1-11)境峠・神谷断層帯
(主部)の地震(Mj7.6)の地表震度分布

(2) 海溝型地震における地表震度分布※6

※6 経験的手法のみを掲載



(図1-12)経験的手法(距離減衰式)による想定東海地震の地表震度分布



(図1-13)経験的手法(距離減衰式)による南海トラフの巨大地震の地表震度分布



「第3次長野県地震被害想定調査報告書」では、県内の主要な活断層等をもとに、発生の可能性のある大規模地震として6つの内陸型地震と東海地震及び南海トラフ地震を想定し、人的・物的な被害を表1-3及び表1-4のとおり予想しています。

また、想定した地震以外にも県内に被害を引き起こす地震が、本県やその周辺において発生する可能性があります。

(表1-3)被害想定(建物被害)

(単位:棟)

種類	地震名		地震ケース等			建築物被害	
						全壊・焼失	半壊
内陸型 (活断層型) 地震	長野盆地西縁断層帯の地震		ケース3	冬18時	強風時	40,960	47,370
	糸魚川-静岡構造線断層帯の地震	全体	-	冬18時	強風時	97,940	103,450
		北側	-	冬18時	強風時	11,770	24,390
		南側	-	冬18時	強風時	31,180	33,050
	伊那谷断層帯(主部)の地震		ケース3	冬18時	強風時	17,540	42,600
	阿寺断層帯(主部南部)の地震		ケース1	冬18時	強風時	140	700
	木曾山脈西縁断層帯(主部北部)の地震		ケース1	冬18時	強風時	2,700	13,080
境峠・神谷断層帯(主部)の地震		ケース1	冬18時	強風時	2,050	8,460	
海溝型地震	想定東海地震		-	冬18時	強風時	60	360
	南海トラフ巨大地震 基本ケース (東海地方が大きく被災するケース)		-	-	-	700	4,500
	南海トラフ巨大地震 陸側ケース (東海地方が大きく被災するケース)		-	-	-	3,100	23,000

※ 建物被害が最大となるケースを示す。

※ 南海トラフ巨大地震は、南海トラフ巨大地震 最大クラス地震における被害想定について(令和7年3月)より抜粋(以下同じ)。

(表1-4)被害想定(人的被害)

(単位:人)

種類	地震名	死者数	負傷者数	負傷者のうち 重傷者数	避難者数	
内陸型 (活断層型) 地震	長野盆地西縁断層帯の地震	2,250 (2,110)	14,370 (13,790)	7,410 (7,230)	83,880	
	糸魚川-静岡構造線断層帯 の地震	全体	5,600 (5,310)	34,210 (33,080)	17,290 (16,920)	183,770
		北側	710 (650)	5,270 (5,160)	2,780 (2,730)	32,540
		南側	1,950 (1,870)	11,610 (11,310)	5,700 (5,600)	56,030
	伊那谷断層帯(主部)の地震	1,270 (1,200)	9,830 (9,650)	5,060 (4,990)	51,910	
	阿寺断層帯(主部南部)の地震	10 (10)	230 (220)	80 (80)	960	
	木曾山脈西縁断層帯(主部北部)の地震	270 (250)	2,710 (2,660)	1,330 (1,310)	16,360	
境峠・神谷断層帯(主部)の地震	160 (140)	1,580 (1,540)	770 (760)	14,260		
海溝型 地震	想定東海地震	10 (10)	280 (280)	50 (50)	1,290	
	南海トラフ巨大地震 基本ケース (東海地方が大きく被災するケース)	— (—)	1,400 (1,400)	—	5,500	
	南海トラフ巨大地震 陸側ケース (東海地方が大きく被災するケース)	80 (70)	6,300 (6,200)	—	25,000	

※ 建物被害が最大となるケースを示す。


※ 観光客を考慮した場合。

※ ()内は建物倒壊による死者数等。

2 耐震化の現状

(1) 建築基準法における構造基準の改正

昭和53年の宮城県沖地震等の被害状況を受け、昭和56年に建築基準法の耐震関係規定が見直されました（昭和56年6月1日施行、新耐震基準）。その後、発生した阪神・淡路大震災において、昭和56年以前に建築されたもの（旧基準による）について被害が大きかったことがわかっています（昭和57年以降の建築物では、大破及び中・小破の被害があったものが全体の約1/4であったのに対し、昭和56年以前に建築したものでは約2/3に達しています）。



(2) 建築時期別の住宅の状況等

令和7年度の「固定資産課税台帳」を基に、本計画の対象とする住宅総数を推定したところ、大鹿村の住宅総数は、362戸であり、昭和56年以前に建築された住宅は、262戸で全体の72.4%を占めています（表1-5）。

(表1-5) 建築時期別住宅戸数 (単位：戸)

住宅総数 ※	R8 362 戸
うち昭和56年以前建築	262 (72.4%)
うち昭和57年以降建築	100 (27.6%)

※ 住宅総数は、固定資産課税台帳による家屋数を基に、世帯数との比較や常時人の居住していない家屋軒数の控除等行い補正した数値です。

村内の住宅を建て方別にみると、全体の約100%を占める戸建てのうち、約77.2%が昭和56年以前に建築されています（表1-6）。

（表1-6）建て方別建築時期別住宅数 （単位：戸）

	住宅数		うち昭和56年以前建築戸数	
	住宅数	構成比	戸数	住宅数に対する割合
戸建て	336	92.8%	262	78.0%
その他	26	7.2%	0	0%
計	362	100%	262	78.0%

また、村では既存木造住宅等の耐震化を推進するため、診断士による木造住宅等耐震診断事業を実施してきました（表1-7）。

（表1-7）耐震診断・改修の実績 （単位：戸）

区分		H14~30	R1	R2	R3	R4	R5	R6	R7	合計
住宅	耐震診断	91	1	1	1	1	2	22	18	137
	耐震補強	-	-	-	-	-	-	-	-	-
避難施設	耐震診断	-	-	-	-	-	-	-	-	-
特定既存耐震不適格建築物	耐震診断	-	-	-	-	-	-	-	-	-

（3）住宅の耐震化の現状

新耐震基準で建築された昭和57年以降の住宅数に、旧耐震基準である昭和56年以前に建築された住宅のうち耐震性を満たしているもの及び既に耐震改修を行い耐震性を有しているものを加えると118戸となり、村内における住宅の耐震化率は、現状で32.6%と推計されます（表1-8）。

（表1-8）住宅における耐震化率の現状 （単位：戸）

住宅総数 (a)	R8 362
耐震性を満たすもの (b=d+f+g)	118
耐震化率 (c=b/a)	32.6%
昭和57年以降に建てられたもの (d)	100
昭和56年以前に建てられたもの (e)	262
既に耐震性を有するもの又は有していると推測されるもの (f)	16
耐震改修を実施したことにより耐震性を有しているもの (g)	2
耐震性がないもの又はないと推測されるもの (h)	244

(4) 多数の者が利用する特定建築物の耐震化の現状

村内に、多数の者が利用する特定建築物は8棟あります。このうち昭和56年以前に建築されたもの0棟、耐震性を有するもの又は耐震性を有すると推測されるもの、昭和57年以降に建築されたもの8棟が耐震性を有すると考えられます。従って、多数の者が利用する特定建築物の耐震化率は現状で100%と推計されます（表1-9）。

特定建築物総数 (a)	公共建築物	民間建築物	計
	R8 8	R8 0	R8 8
耐震性を満たすもの (b=d+f)	8	0	8
耐震化率 (c=b/a)	100%	0%	100%
昭和57年以降に建てられたもの (d)	8	0	8
昭和56年以前に建てられたもの (e)	0	0	0
耐震性を有するもの又は 有していると推測されるもの (f)	0	0	0
耐震性がないもの又は ないと推測されるもの (g)	0	0	0

【参考】

- ・大鹿村役場
- ・交流センター
- ・公民館鹿塩地区館
- ・大鹿小学校
- ・大鹿中学校
- ・診療所
- ・ふれあいセンターあかいし
- ・道の駅「歌舞伎の里大鹿」

3 耐震改修等の目標の設定

(1) 建替等に伴う更新による耐震化率の推計

計画期間の5年間においても、建築物の老朽化等に伴う建替えや除却により、耐震性を満たさない建築物が減るため、建築物全体における耐震化率は向上します（以下「建替等に伴う更新」という。）

これまでの建替え等の動向を踏まえ、これまでと同じペースで建替え等が推移するとした場合は、令和8年度時点における住宅の耐震化率を推計します（表1-10）。

(表1-10) 建替等に伴う更新による令和12年度における住宅の耐震化率の推計 (単位:戸)

住宅総数 (a)	R8 362	R12 351
耐震性を満たすもの (b=d+f)	118	128
耐震化率 (c=b/a)	32.6%	36.5%
昭和57年以降に建てられたもの (d)	100	105
昭和56年以前に建てられたもの	262	246
耐震診断結果が耐震上支障がないとされるもの (e)	16	16
耐震改修を実施したことにより耐震性を有しているもの (f)	2	7
耐震性が不十分なもの	244	223

また、同様にこれまでと同じペースで建替え等が推移した場合の令和12年時における多数の者が利用する特定建築物の耐震化率を推計します（表1-11）

(表1-11)

建替等に伴う更新による令和12年度における多数の者が利用する特定建築物の耐震化率の推計 (単位:棟)

多数の者が利用する特定建築物の総数 (a)	R8 8	R12 8
耐震性を満たすもの (b=d+e+f)	8	8
耐震化率 (c=b/a)	100%	100%
昭和57年以降に建てられたもの (d)	8	8
昭和56年以前に建てられたもの	0	0
耐震性を有しているもの又は有していると推測されるもの (e)	0	0
耐震性がないもの又はないと推測されるもの	0	0

(2) 耐震化率の目標の設定

基本方針において、住宅については令和17年度までに、要緊急安全確認大規模建築物については令和12年度までに、耐震性が不十分なものをおおむね解消することを目標としています。基本方針や本村における他の計画、想定される地震の規模、被害の状況及び現状の耐震化率を踏まえ、令和12年度における耐震化率の目標を以下のとおりとします。

- ア 住宅については、耐震化率の目標を92%とします。
- イ 多数の者が利用する建築物の目標については、耐震性が不十分なものを概ね解消することとし、その中でも、要緊急安全確認大規模建築物については、耐震化を完了（耐震性不足解消率*100%）させることとします。

※ 耐震性不足解消率：耐震診断の結果が公表された建築物数（全8棟）に占める、耐震性のある建築物棟数及び耐震性が不十分な建築物の解消棟数の割合

目標の達成に向けては、計画期間で建替等に伴う更新による実施数に加え、村民に対する周知や施策の推進により、住宅にあっては195戸の耐震改修が必要になります。

(表1-12)

(表1-12) 令和8年度における住宅の耐震化率の目標

	住 宅	多数の者が利用する 特定建築物
令和8年度における住宅総数（棟数）(a)	362戸	8棟
耐震性を満たすもの (b)	118	8
耐震化率 (c=b/a)	32.6%	100%
令和12年度における住宅総数（棟数）の推計値 (d)	351	8
建替え等がこのままの状況で推移した場合、令和12年度の時点で耐震性を満たすと推測されるもの（建替等に伴う更新による）(e)	128	8
建替え等に伴う更新による令和12年度における耐震化率 (f=e/d)	36.5%	100%
目標（92%）を達成するために令和12年度時点で耐震性を満たす必要がある戸数（棟数）(g)	323	—
令和12年度までに耐震改修が必要な戸数（棟数）(h=g-e)	195	—
令和12年度における耐震化率の目標 (i=g/d)	92%	100%

(3) 地震災害時に特に重要となる建築物の耐震化の促進

地震災害時に、避難施設となる学校等やけが人の手当を行う病院・診療所及び災害弱者が利用する社会福祉施設等については、規模や設置主体（民間又は公共）に関わらず、特に耐震化の促進が必要な建築物です。

避難施設となる多数の者が利用する特定建築物について地震防災上の観点から、用途を5つの区分に分類し、そのそれぞれについて現状の耐震化の状況等を踏まえ、次のとおり目標を設定します（表1-13）。

I	災害応急対策を実施する拠点となる建築物	100%
II	災害時に避難施設となる建築物	100%
III	災害時に負傷者等の対応を行う拠点となる建築物	100%
IV	被災時要援護者が利用する建築物	100%
V	その他の建築物	—

(表1-13) 令和8年度における特定建築物の耐震化率の目標（詳細）

(単位：棟)

多数の者が利用する特定建築物の区分	I 災害応急対策を実施する拠点となる建築物	II 災害時に避難施設となる建築物	III 災害時に負傷者等の対応を行う拠点となる建築物	IV 被災時要援護者が利用する建築物	V その他の建築物	合計
具体的な用途	事務所（庁舎等）、保健所等公益的な施設	学校（幼稚園を除く）、体育館	病院、診療所	幼稚園、保育園、老人ホーム、その他の社会福祉施設	ホテル、旅館、工場共同住宅（賃貸）等	
令和8年度における棟総数 (a)	1	5	1	1	0	8
耐震性を満たすもの (b)	1	5	1	1	0	8
耐震化率 (c=b/a)	100%	100%	100%	100%	-	100%
令和12年度における棟総数の推計値 (d)	1	5	1	1	0	8
建替え等がこのままの状況で推移した場合、令和8年度の時点で耐震性を満たすと推測されるもの（建替えに伴う更新） (e)	1	5	1	1	0	8
建替えに伴う更新による令和12年度における耐震化率 (f=e/d)	100%	100%	100%	100%	-	100%
目標を達成するために令和12年度時点で耐震性を満たす必要がある棟数 (g)	0	0	0	0	0	0
令和12年度までに耐震改修が必要な棟数 (h=g-e)	0	0	0	0	0	0
令和8年度における用途区分別の耐震化率の目標	100%	100%	100%	100%	-	100%

4 公共建築物の耐震化の目標等

災害時には、①庁舎は被害情報の収集や災害対策指示が行われ、②学校は避難場所等として活用され、③病院は災害による負傷者の治療が行われるなど、多くの公共建築物が応急活動の拠点として活用されます。このため、災害時の拠点施設としての機能確保の観点から公共建築物の耐震化を進める必要があります。

公共建築物のうち大鹿村地域防災計画に位置付けられた村有施設（以下「村有施設」という。）にあつては、以下の考え方に沿って耐震化を推進します。

(1) 村有施設の耐震化の基本方針

村有施設については、災害時に拠点となる施設及び多数の者が利用する特定建築物（以下「災害拠点施設等」という。）に関し、重点的に耐震化を進めることとします。

(2) 村有施設の耐震化の現状と目標

現在、村有施設のうち災害拠点施設等（村営住宅を除く。以下同じ。）は8棟あり、昭和56年以前に建てられたものが0棟で、そのうち耐震性を有するもの又は耐震性を有すると推測されるものは8棟で、昭和57年以降に建てられた棟を加えた8棟が耐震性を有していると考えられ、現状での耐震化率は100%となります。

村有施設の令和7年度における耐震化率の目標は、災害拠点施設等において100%とします（表1-14）。

（表1-14）村有施設のうち災害拠点施設等の耐震化の現状及び目標

（単位：棟）

建築物の分類	本庁舎、支所庁舎、消防署等	小中学校、体育館	病院、診療所	社会福祉施設等	左記以外の用途	合計
総棟数 (a=d+e)	1	2	1	1	3	8
耐震性があると判断されるもの (b=d+f)	1	2	1	1	3	8
耐震化率 (c=b/a)	100%	100%	100%	100%	100%	100%
昭和57年以降に建築された棟数 (d)	1	2	1	1	3	8
昭和56年以前に建築された棟数 (e)	0	0	0	0	0	0
耐震性を有するもの又は有すると推測されるもの (f)	0	0	0	0	0	0
耐震化が必要なもの (g) ※	0	0	0	0	0	0

令和12年における耐震化率の目標	100%
------------------	------

※ 上記、耐震化には、除却・改築等を含む。

(3) 耐震化を推進するための計画

村有施設の耐震性能及び老朽度を勘察し、建替えの可能性も視野に入れながら優先度の高いものから順次耐震改修を行います。特に災害拠点施設等の耐震化を迅速かつ効率的に推進するため、4(1)の基本方針に沿って行います。

ア 耐震診断について

令和12年度までに診断を完了させることとします。

イ 耐震改修について

令和12年度までに改修を完了させることとします。

また、建築物の用途等による優先順位を定め、緊急度の高いものから、順次、耐震改修を実施します。

《優先する施設》

役場庁舎

(4) 公営住宅（村営住宅）の耐震化の現状及び目標

村営住宅は、69戸、21棟を管理しています（令和8年3月31日現在）。そのうち昭和56年以前に建築されたものは3棟で、現在うち1棟の耐震性が確認されていません。また昭和57年以降に建築された住宅は18棟で、現在の耐震化率は98%となっています（表1-15）。

また、令和12年度における村営住宅全体の耐震化率の目標値を100%とします。

（表1-15）村営住宅の耐震化の現状と目標

（単位：棟）

建築物の分類	低 層	中・高層	合 計
構造・規模等	平屋・2階建て R12	3階建て以上 R12	R12
総棟数 (a)	19	2	21
耐震性を満たしているもの (b)	18	2	20
耐震化率(c=b/a)	95%	100%	95%
昭和57年以降に建築された棟数 (d)	16	2	18
昭和56年以前に建築された棟数 (e)	3	0	3
耐震性を有するもの (f)	2	0	2
未診断(g)	1	0	1
耐震化率の目標(h)	100%	100%	100%

第2 建築物の耐震診断及び耐震改修の促進を図るための施策

1 耐震診断及び耐震改修に係る基本的な取組方針

耐震化を推進するためには、住宅や建築物の所有者が、地域防災対策を自らの問題、地域の問題として意識して取り組むことが不可欠です。村は、こうした所有者の取組をできる限り支援する観点から、所有者にとって耐震診断及び耐震改修を行いやすい環境整備や負担軽減のための制度の構築などの必要な施策を講じるものとします。

(1) 耐震化の推進のための役割分担（図2-1）

ア 住宅や建築物の所有者

現在、コストの問題のほか、後継者がいない等の理由により、耐震診断や耐震改修は十分に進んでいない状況にあります。また、村内においては大きな住宅が多く、耐震改修工事の負担感が大きい、優先順位が低いといった課題があります。住宅・建築物の耐震化を進めるためには、所有者が、住宅や建築物の耐震化、防災対策を自らの問題又は地域の問題としてとらえ、自助努力により取り組むことが必要不可欠です。耐震診断や耐震改修を積極的に行うことのほか、高齢者向けリバースモーゲージ型住宅ローン等の耐震改修に関する融資制度や耐震改修工事の減税制度の活用等も考えられます。

また、大規模地震により被害を受けた場合には、住宅の修復や家財の購入など生活の再建に多額の費用が掛かりますが、公的な支援や義援金だけでは十分とはいえないので、地震保険・共済へ加入することも必要です。

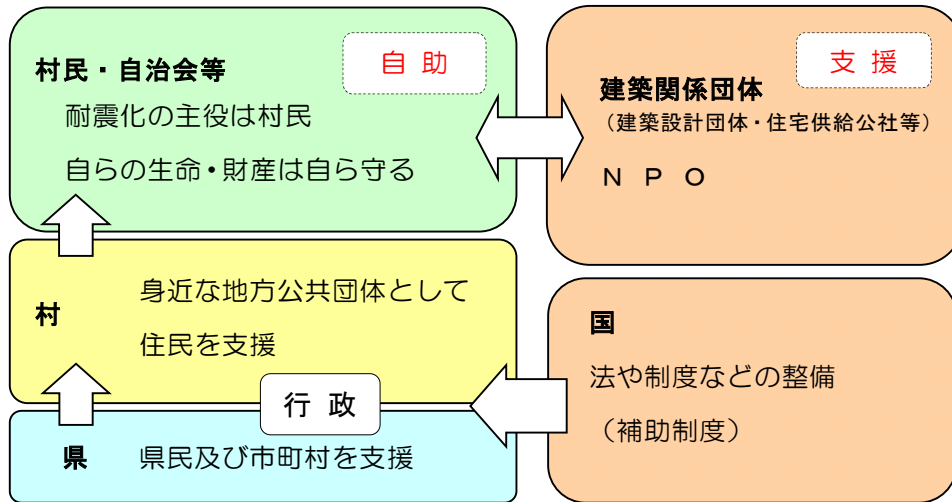
イ 建築関係団体等

建築団体やNPOにあつては、村民が自ら耐震化を行う際、専門家としての立場から適切なアドバイスを行うとともに、行政と連携を図り、耐震化の推進を技術的な側面からサポートすることが必要です。特に、住宅所有者の費用負担低減のために低コスト工法を活用する設計者や施工者の育成、地域課題に適した設計を行う設計者の育成が必要になります。

ウ 村

村においては、最も身近な地方公共団体として、地域防災対策を自らの問題、地域の問題として意識して取り組むよう所有者の防災意識の啓発を図るとともに、その地域の実状に応じた支援制度を創設等し、所有者が耐震改修しやすい環境を整備することが必要です。また、所有者にとって耐震診断や耐震改修を行いやすい環境を整え、負担軽減のための支援策の構築など必要な施策を県や関係団体等と連携しながら実施するものとします。

(図2-1) 耐震化の推進のための役割分担



2 耐震診断及び耐震改修の促進を図るための支援策

(1) 住宅に関する支援

ア 補助事業等の実施

村においては、住宅・建築物の耐震化を促進するため、平成17年度から、すまいの安全「とうかい」防止対策事業（平成30年度から住宅・建築物耐震改修総合支援事業に改称）（補助事業）を実施してきました。

村内において耐震化に関する支援策を受けることができるよう、県と連携しながら、耐震診断及び耐震改修等に対し引き続き支援していきます（表2-1）。

また、所有者が耐震改修等を行う上での負担軽減のため、施工業者が補助金を受け取る代理受領制度、高齢者向けリバースモーゲージ型住宅ローン等の融資制度の普及に努めるとともに、省エネ改修やバリアフリー改修とあわせた耐震改修支援制度の在り方についても検討していきます。

イ 古民家の支援

住宅の中でも古民家は、地域の原風景を構成する重要な要素ですが、古民家に適した調査や耐震診断、外観を生かした耐震改修工法が普及していないこともあり、歴史的資源である古民家を継承していくためには課題もあります。今後、古民家に対する支援の在り方も検討していきます。

(表2-1) 事業の概要(令和7年度現在)

区分	耐震診断	耐震改修
対象建築物	昭和56年以前の住宅 木造戸建	昭和56年以前の住宅
助成内容	市町村が実施する診断士の派遣に要する経費に助成	耐震改修工事に要する経費に助成
補助限度額	8.8万円/戸	工事費の8割※ 又は 通常：115万円/戸
負担割合	国：1/2 県：1/4 市町村：1/4	国：1/2 県：1/4 市町村：1/4

※アクションプログラムを策定している場合の補助率。

ウ 多数の者が利用する建築物等に関する支援

住宅に加え、多数の者が利用する建築物及び緊急輸送道路等沿道建築物の耐震化を促進するため、県と連携しながら、耐震診断等に関する支援を検討します。

エ アクションプログラムの策定による取組支援

耐震化の必要性についての社会的意識の醸成及び更なる促進のため、村における「住宅耐震化緊急促進アクションプログラム」（以下、「アクションプログラム」という。）の策定を支援し、耐震診断を実施していない所有者等を対象とした啓発に係る取組を強化します。

3 安心して耐震改修を行うことができるようにするための環境整備

近年、リフォーム工事契約に伴う消費者被害が社会問題化しており、所有者が安心して耐震改修を実施することができる環境の整備が重要となります。また、改修に関わる事業者は、住宅所有者の現在、将来の住まい方に対する考え方に沿って、生活に影響の少ない改修箇所の検討、安価な工法の採用、工事期間の短縮などが図れるよう効果的な耐震化方策を提案することが望まれます。

(1) 所有者が耐震改修等を行いやすい環境の整備

住宅にあっては、従来の啓発パンフレットの配布や広報紙の活用、SNSによる周知のほか、所有者へのダイレクトメールや個別訪問等により耐震化の必要性や支援制度の案内を行うことにより、直接的に耐震化を促す取組を推進します。

また、耐震改修の実例集、耐震改修工法に関する資料等により、住民に対して情報提供を行います。

(2) 耐震改修等に関する相談窓口の設置

法を所管する行政庁の建築担当課に加え、村に設けている「耐震改修相談窓口」において、耐震改修等に関する相談に引き続き対応していきます。

また、県では耐震改修等に関する知識、技術を修得するための「耐震診断士養成講習会」等を実施しており、受講修了者名簿等の閲覧や紹介などを行っています。診断等で所有者と接する際には、登録証を提示するなど、所有者に安心を与えることを心がけています。（表2-2）。

（表2-2）

長野県木造住宅耐震診断士の登録数（R7.3.31現在）	2,600名
-----------------------------	--------

4 地震時の建築物の総合的な安全対策に関する事業の概要

建築物の耐震化のほか、次の事項を含めた総合的な安全対策を推進します。

(1) ブロック塀等の転倒防止対策

地震時、ブロック塀や擁壁が転倒するとその下敷きになり死傷者が発生する恐れがあります。今後も建築物防災週間等の機会を通じて、通学路等を中心に危険個所の点検・指導を進めます。また、地域住民が自ら地域内の危険個所の点検を行う活動を支援します。

(2) 昭和56年6月1日から平成12年5月31日にまで建築された住宅への対応

平成12年以前に建築された新耐震基準の在来軸組工法の木造住宅について、耐震性能の検証が適切に行われるよう、所有者等に対して周知し、その対策の実施を促していきます。

(3) 非構造部材の耐震対策

近年の大地震や東北地方太平洋沖地震では、体育館等において天井材の落下が見られました。地震による被害は、柱や梁といった建築物の構造体のみでなく、窓ガラスや天井、外壁などの非構造部材の落下による被害を防止する必要があります。

今後も定期報告制度などを通じて、非構造部材の耐震対策について、指導・助言を進めていきます。

(4) エレベーターの閉じ込め防止対策等

平成17年7月に発生した千葉県北西部地震では、首都圏の多くのエレベーターが緊急停止し、多くの方が中に閉じ込められる事例が発生しました。また、東北地方太平洋沖地震においては、エレベーターの釣合おもりの脱落やレールの変形する事例が多数発生しました。通常時の維持管理体制のほか、非常時の救出や復旧体制の整備等について、所有者・保守点検業者及び消防部局と連携して進めます。

(5) その他建築設備の耐震対策

大地震時に建築物がその機能を発揮するためには、建築物が倒壊しないだけでなく、建築設備の耐震対策も重要です。給湯設備の転倒防止対策や配管等の設備の落下対策など、建築設備の耐震対策を周知・促進します。

(6) 宅地の耐震対策

宅地については、大規模な盛土造成地の地すべりや崩壊のおそれのある区域を特定し、住民に広く情報提供するとともに、宅地の耐震対策を周知・促進します。

5 地震被害からのリスクを低減するための方策や日頃からの災害への備え

最終的には住宅全体の改修を想定しつつ、当面の措置として、耐震基準に満たない水準で補強する段階的な耐震改修工事の支援や、防災ベッド、シェルターの在り方の検討、感震ブレーカー設置促進、地震保険・共済への加入促進等を実施します。

第3 建築物の地震に対する安全性の向上に関する啓発及び知識の普及

県・市町村・建築団体と連携し、耐震対策への意識啓発と耐震化の必要性について理解を深めるよう住宅・建築物の所有者への啓発の強化を行うものとします。

1 地震ハザードマップの作成及び公表

所有者が耐震化を自らの問題又は地域の問題としてとらえ、住宅や建築物の耐震化又は地域の耐震化に関する取組に活用することができるよう、県又は市町村において地震に関するハザードマップを作成し、ホームページ等で公表していくこととします。

2 相談体制の整備及び情報提供の充実

相談窓口において、住宅等の所有者に対し、耐震診断及び耐震改修に関する相談や耐震改修工法・専門家の紹介等の情報提供を行います。

また、チラシの配布や広報紙、パンフレット、ポスター、ホームページ、SNS、新聞、テレビ等あらゆる機会を通じ、耐震化に関する情報を発信していきます。特に令和6年度に発生した能登半島地震は、1月1日と家族が集まる時期での大規模な地震であったこともあり、人々に大きな衝撃を与えました。その危機感を持ち続けるためにも、機会をとらえた情報発信を行います。さらに、住宅所有者への直接的な情報提供がより有効であることから、村が策定したアクションプログラムに基づき耐震診断未実施の所有者に対するダイレクトメール等による啓発を行うとともに、耐震診断をした所有者に対しては、結果報告時等の機会をとらえ、耐震改修の補助制度の案内と併せて、改修事業者リストの提示、改修費用の目安の提示等を行うことを推進します。

3 パンフレットの作成及び配布並びにセミナー・講習会の開催

耐震診断や耐震改修に対する補助事業や改修事例等を含めた各種パンフレットを作成・配布し、耐震化に関する啓発を改めて行います。

また、自治会等の求めに応じて、耐震化の必要性や支援策などを説明するなど出前講座等を実施します。

4 リフォームにあわせた耐震改修の誘導

内外装の改修や水回りの更新、省エネ改修、バリアフリー改修等の各種リフォーム工事や、空き家対策と連携した古民家リノベーション等による空き家の利活用時に併せて耐震改修を行うことは、費用や施工面で効率的です。そのような改修提案を行うことを建築士等に促し、各種リフォームに併せた耐震改修へと誘導します。

また、民間事業者等の行う住宅関連フェアや市町村のリフォーム工事への補助制度等とも併せて啓発を行います。

5 自治会等との連携策及び取り組み支援策について

地域の人々が生活の場を皆で守るという考え方が重要です。

地域において地震防災対策に取り組むことは、地震発生時の適切な対応に効果的であるばかりでなく、平常時の防災訓練や地域における危険箇所の改善等の点検活動等、自主防災活動が重要であることから、村において啓発や必要な支援を行います。

具体的には、年一回防災の日を中心に防災訓練をおこないます。

また、旧耐震基準で建築された住宅の所有者が高齢化したことも踏まえ、福祉関係機関と連携した普及啓発にも努めるものとします。

6 耐震改修促進税制等の周知

個人が一定の耐震改修工事を行った場合、改修工事を完了した年の所得税額が一定額控除（耐震改修工事の標準的な費用から市町村が交付した補助金を差し引いた額の10%相当額：上限25万円）でき、また、工事が完了した年の翌年度分の家屋にかかる固定資産税が減額（翌年度分の固定資産税が2分の1に減額：床面積120平方メートルが適用上限）できるなど、税制の特例措置が適用可能となっています（令和7年9月現在）。こうした税制も有効に活用し、耐震改修の促進につなげるため、制度の周知を徹底します。また、耐震改修をした、又はする中古住宅の取得に伴う税制特例も多いことから、あわせて周知を行います。また、耐震改修に必要な手元資金がない、自宅を相続させる予定がない等の理由により耐震改修に前向きでない高齢者に対して、高齢者向けリバースモーゲージ型住宅ローンの周知等を行います。

第4 その他建築物の耐震診断及び耐震改修の促進に関し必要な事項

1 関係団体による協議会の設置、協議会による事業の概要

本計画を実施するにあたり、建築関係団体による長野県木造住宅耐震診断推進協議会や事業者団体等とも連携を図りながら、耐震化の的確な実施を推進します。

2 その他

本計画は、目標値の達成状況等について、適宜、評価・検証を行うほか、計画終了年次に事後評価を行うこととします。

別表 1 (多数の者が利用する一定規模以上の建築物)

用 途	規 模 (指導・助言対象)	参 考 (指示対象)
幼稚園、保育所	階数2以上かつ500㎡以上	階数2以上かつ750㎡以上
小学校、中学校、中等教育学校の前期課程若しくは特別支援学校	階数2以上かつ1,000㎡以上	階数2以上かつ1,500㎡以上
学校(上記学校を除く。)	階数3以上かつ1,000㎡以上	
老人ホーム、老人短期入所施設、福祉ホームその他これらに類するもの	階数2以上かつ1,000㎡以上	階数2以上かつ2,000㎡以上
老人福祉センター、児童厚生施設、身体障害者福祉センターその他これらに類するもの		
体育館(一般公共の用に供されるもの)	階数1以上かつ1,000㎡以上	階数1以上かつ2,000㎡以上
病院、診療所	階数3以上かつ1,000㎡以上	階数3以上かつ2,000㎡以上
ボーリング場、スケート場、水泳場その他これらに類する運動施設		
劇場、観覧場、映画館又は演芸場		
集会場、公会堂		
展示場		
卸売市場		
百貨店、マーケットその他の物品販売業を営む店舗		
ホテル又は旅館		
賃貸住宅(共同住宅に限る。)、寄宿舎又は下宿		
事務所		
博物館、美術館又は図書館		
遊技場		
公衆浴場		
飲食店、キャバレー、料理店、ナイトクラブ、ダンスホールその他これらに類するもの		
理髪店、質屋、貸衣装屋、銀行その他これらに類するサービス業を営む店舗		
工場		
車両の停車場又は船舶若しくは航空機の発着場を構成する建築物で旅客の乗降又は待合いの用に供するもの	階数3以上かつ2,000㎡以上	
自動車車庫その他の自動車又は自転車の停留又は駐車のための施設		
保健所、税務署その他これらに類する公益上必要な建築物		

別表 2 (要緊急安全確認大規模建築物)

※耐震診断義務付け対象建築物 (旧耐震基準で建築)

用 途	規 模
小学校、中学校、中等教育学校の前期課程 若しくは特別支援学校	階数2以上かつ3,000㎡以上 ※屋内運動場の面積を含む。
体育館 (一般公共の用に供されるもの)	階数1以上かつ5,000㎡以上
ボーリング場、スケート場、水泳場 その他これらに類する運動施設	階数3以上かつ5,000㎡以上
病院、診療所	
劇場、観覧場、映画館又は演芸場	
集会場、公会堂	
展示場	階数3以上かつ5,000㎡以上
百貨店、マーケットその他の物品販売業 を営む店舗	
ホテル又は旅館	階数2以上かつ5,000㎡以上
老人ホーム、老人短期入所施設、 福祉ホームその他これらに類するもの	
老人福祉センター、児童厚生施設、身体障害 者福祉センターその他これらに類するもの	階数2以上かつ1,500㎡以上
幼稚園、保育所	
博物館、美術館又は図書館	階数3以上かつ5,000㎡以上
遊技場	
公衆浴場	
飲食店、キャバレー、料理店、ナイトクラブ、ダンスホー ルその他これらに類するもの	
理髪店、質屋、貸衣装屋、銀行その他 これらに類するサービス業を営む店舗	
車両の停車場又は船舶若しくは航空機の発着場を構成す る建築物で旅客の乗降又は待合いの用に供するもの	階数3以上かつ5,000㎡以上
自動車車庫その他の自動車又は自転車 の停留又は駐車のための施設	
保健所、税務署その他これらに類する 公益上必要な建築物	
危険物の貯蔵場又は処理場の用途に供する 建築物	階数1以上かつ5,000㎡以上で 敷地境界線から一定距離以内に存する建築物